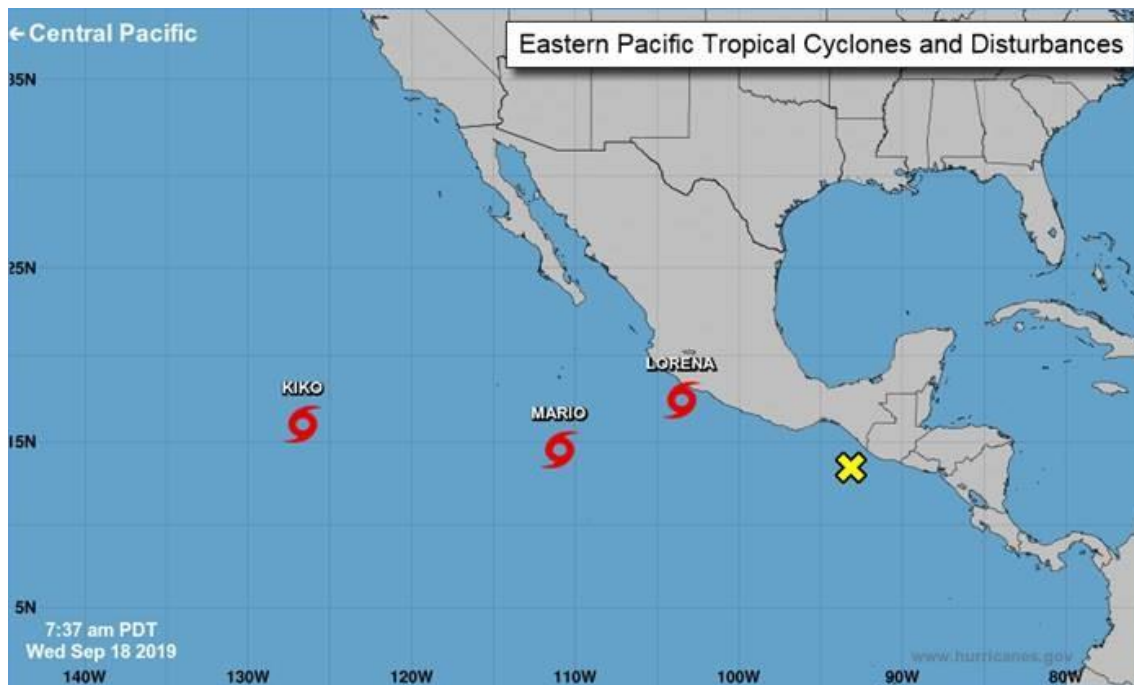




El NHC informa sobre tres tormentas en el Océano Pacífico Oriental

Actualmente hay tres tormentas en el Océano Pacífico Oriental (Imagen 1).



La tormenta tropical Lorena se convertirá en huracán en la tarde de hoy y afectará la costa occidental de México (Imagen 2).

La tormenta tropical Mario también se convertirá en un huracán mañana, sin embargo, en este momento no se prevé que toque tierra (Imagen 3).

También hay dos huracanes que afectaron al Caribe y una depresión tropical en Texas que provocó fuertes lluvias e inundaciones.



Pacífico norte oriental (este de 140 ° W)

Tropical Weather Outlook

500 AM PDT jue 19 sep 2019

Debate sobre el clima tropical

1005 UTC jue 19 sep 2019

Tormenta tropical Kiko

[Boyas](#) | [Rejillas](#) | [Archivo de tormentas](#)

... KIKO MANTENIENDO SU INTENSIDAD SOBRE LAS AGUAS ABIERTAS ...

2:00 AM PDT jue 19 de septiembre

Ubicación: 15.9 ° N 128.2 ° W

Movimiento: *W* a 6 mph

Presión mínima: 998 mb

Max sostenido: 65 mph

Asesoría Pública

28

200 AM PDT

Aviso de pronósticos

28

0900 UTC

Discusión de pronósticos


28

200 AM PDT


Probabilidad de velocidad del viento

28

0900 UTC



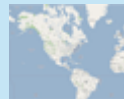
Probabilidades de velocidad del viento



Hora de llegada de los vientos



Historia del viento



Advertencias / Mapa interactivo de cono



Advertencias / Imágenes estáticas de cono



Advertencias y viento de superficie

Tormenta Tropical Mario

[Boyas](#) | [Rejillas](#) | [Archivo de tormentas](#)

... MARIO ESPERA SER UN HURACÁN PARA ESTA NOCHE ...

3:00 AM MDT jue 19 de septiembre

Ubicación: 15.9 ° N 111.9 ° W

Movimiento: *N* a 7 mph

Presión mínima: 998 mb

Máximo sostenido: 65 mph

Asesoría Pública

8

300 AM MDT

Aviso de pronósticos

8

0900 UTC

Discusión del pronóstico

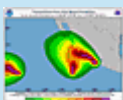
8

300 AM MDT

Probabilidad de velocidad del viento

8

0900 UTC



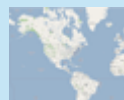
Probabilidades de velocidad del viento



Hora de llegada de los vientos



Historia del viento



Advertencias / Mapa interactivo de cono



Advertencias / Imágenes estáticas de cono



Advertencias y viento de superficie

... EL CENTRO DEL HURACÁN LORENA CONTINÚA MOVIENDO NORTE-NOROESTE A LO LARGO DE LA COSTA SUDOESTE DE MÉXICO VIENTOS FUERTES Y LLUVIAS FUERTES SE EXPANDEN AL NORTE ...

7:00 AM CDT jue 19 de septiembre


Ubicación: **20.2 ° N 105.4 ° W**
 Movimiento: **NNW a 8 mph**
 Presión mínima: **990 mb**
 Max sostenido: **75 mph**

Asesoría Pública # 8A
 700 AM CDT

Aviso de pronóstico # 8
 0900 UTC

Discusión del pronóstico # 8
 400 AM CDT

Probabilidad des de velocidad del viento # 8
 0900 UTC



Probabilidades de velocidad del viento



Hora de llegada de los vientos



Historia del viento



Advertencias / Mapa interactivo de cono



Advertencias / Imágenes estáticas de cono



Advertencias y viento de superficie



Mensajes clave

NHC Eastern Pacific @NHC_Pacific

10 AM CDT: Here are the latest Key Messages on #Lorena, which will come dangerously close to the southwest coast of Mexico as a hurricane later today and tonight hurricanes.gov

Key Messages for Tropical Storm Lorena
 Advisory 5: 10:00 AM CDT Wed Sep 18, 2019

- Lorena is forecast to become a hurricane and move dangerously close to the coast of southwestern Mexico later today and tonight. A hurricane warning has been issued for this area and preparations to protect life in property should be rushed to completion.
- Lorena is forecast to cause heavy rain over portions of the Mexican states of Guerrero, Michoacan, Colima, and Jalisco during the next few days. This rainfall may produce life-threatening flash flooding and mudslides.

For more information go to hurricanes.gov