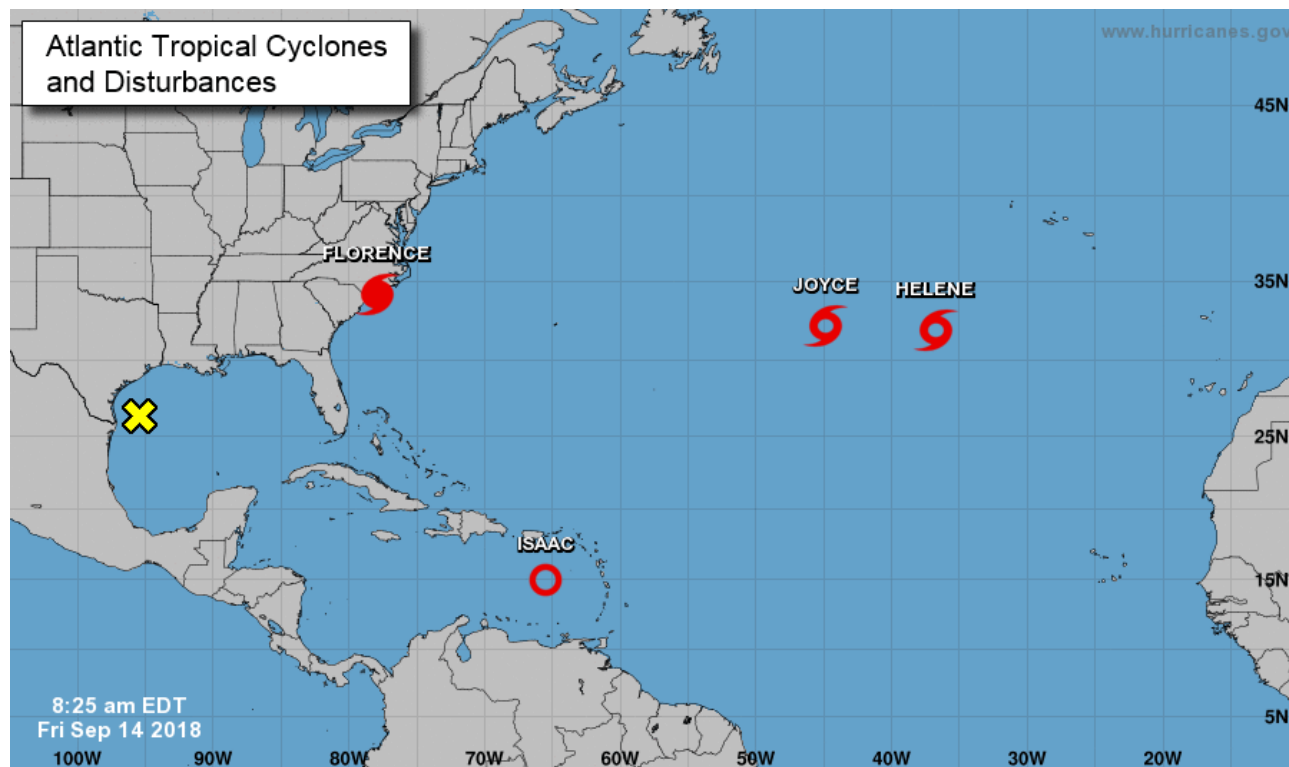




El Centro Nacional de Huracanes informa sobre la actual actividad del Huracán Florence y Tormentas tropicales que están afectando el este de los Estados Unidos y el Caribe



Current Disturbances and Two-Day Cyclone Formation Chance: X < 40% X 40-60% X > 60%
Tropical or Sub-Tropical Cyclone: ○ Depression ◌ Storm ◌ Hurricane
⊗ Post-Tropical Cyclone or Remnants

Atlántico - Mar Caribe - Golfo de México

[Perspectiva del clima tropical \(en español *\)](#)

800 AM EDT vie 14 de septiembre 2018

[Debate sobre el clima tropical](#)

817 a.m. EDT Viernes, 14 de septiembre de 2018

Huracán Florencia

[Boyas](#) | [Rejillas](#) | [Archivo de tormenta](#)

... LOS AGUACEROS DE TORMENTA Y VIENTOS CON FUERZA DE HURACAN CONTINÚAN ... INUNDACIONES CATASTRÓFICAS DE AGUAS FRIAS SE ESPERAN EN PORCIONES DEL NORTE Y DEL SUR DE CAROLINA ...

8:00 AM EDT Viernes, 14 de septiembre

Ubicación: 34.1 ° N 77.9 ° W

Desplazamiento: *W a 6 mph*

Presión mínima: 958 mb

Máx sostenido: 90 mph

[Aviso público
n.º 60A a las](#)
800 a.m. EDT

**Aviso
Publico ***
no
disponible

[Consejo
depronóstico
60](#)
0900 UTC

[Pronóstico
Discusión
60](#)
500 AM EDT

[Pronóstico
Discusión *](#)
[# 60](#)
500 AM AST

[Probabilidades
de velocidad del
viento
60](#)
0900 UTC

[NWS Local
Products](#)
823 a.m. EDT

[US Watch /
Warning](#)
815 a.m. EDT



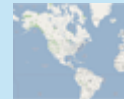
[Probabilidades
de velocidad del viento](#)



[Hora
de llegada de los vientos](#)



[Historia del viento](#)



[Advertencias /
Mapa Interactivo
del Cono](#)



[Advertencias /
Imágenes estáticas
del cono](#)



[Advertencias y
viento de superficie](#)



[Mensajes clave](#)



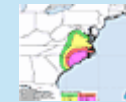
[Inundación de mareas de tormenta](#)



[Reloj de sobretensión / Advertencia](#)



[Potencial de precipitaciones en los Estados Unidos](#)



[Potencial de inundación repentina](#)



[Potencial de Tornado de los Estados Unidos](#)

Tormenta tropical Helene

[Boyas](#) | [Rejillas](#) | [Archivo de tormenta](#)

... HELENE ACELERANDO HACIA EL NORTE ESPERANDO TRAER VIENTOS EN RAFAGAS Y LLUVIAS FUERTES A LAS AZORES ESTE FIN DE SEMANA ...

8:00 AM AST Viernes, 14 de septiembre

Lugar: 31.9 ° N 36.7 ° O

Desplazamiento: *N* a 23 *mph*

Presión mínima: 992 *mb*

Máx sostenido: 65 *mph*

[Aviso público n.º 28A a las 800 AM AST](#)

Aviso Publico *
no disponible

[Consejo depronóstico # 28](#)
0900 UTC

[Discusión dePronóstico # 28](#)
500 AM AST

Pronóstico Discusión *
no disponible


[Probabilidades de velocidad del viento # 28](#)
0900 UTC



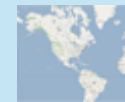
[Probabilidades de velocidad del viento](#)



[Hora de llegada de los vientos](#)




[Historia del viento](#)



[Advertencias / Mapa Interactivo del Cono](#)



[Advertencias / Imágenes estáticas del cono](#)



[Advertencias y viento de superficie](#)

Depresión tropical Isaac

[Boyas](#) | [Rejillas](#) | [Archivo de tormenta](#)

... ISAAC SE DEBILITA A UNA DEPRESIÓN SOBRE EL MAR DEL ESTE DEL CARIBE ... BANDAS DE LLUVIA QUE APARECERÁN SOBRE LAS ANTILLAS MENORES ...

5:00 AM AST Viernes, 14 de septiembre

Lugar: 15.0 ° N 65.5 ° O En

movimiento: W a 15 mph

Presión mínima: 1006 mb

Máx sostenido: 35 mph

[Aviso público](#)
n.º 27

500 AM AST

[Aviso Público *](#)
27

500 AM AST

[Consejo depronóstico](#)
27

0900 UTC

[Discusión dePronóstico](#)
27

500 AM AST

[Pronóstico Discusión *](#)
no disponible

[Probabilidades de velocidad del viento](#)
27

0900 UTC



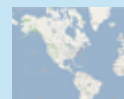
[Probabilidades de velocidad del viento](#)



[Hora de llegada de los vientos](#)



[Historia del viento](#)



[Advertencias / Mapa Interactivo del Cono](#)



[Advertencias / Imágenes estáticas del cono](#)



[Advertencias y viento de superficie](#)

Tormenta tropical Joyce

[Boyas](#) | [Rejillas](#) | [Archivo de tormenta](#)

... JOYCE SE MUEVE HACIA EL SUROESTE, PERO SE ESPERA QUE GIRE HACIA EL ESTE A LA NOCHE ...

5:00 AM AST Viernes, 14 de septiembre

Lugar: 32.1 ° N 44.9 ° O

Desplazamiento: SSW a 8 mph

[Aviso público](#)

[Aviso Público *](#)

[Consejo depronóstico](#)

[Discusión dePronóstico](#)

[Pronóstico Discusión *](#)

[Probabilidades de velocidad](#)

Presión mínima: 1003 mb
Máx sostenido: 40 mph

n.º 7
500 AM AST


no
disponible

n.º 7
0900 UTC

7
500 AM AST

no
disponible

del viento
7
0900 UTC



Probabilidades
de velocidad del viento



Hora
de llegada de los vientos




Historia del viento



Advertencias /
Mapa Interactivo
del Cono



Advertencias /
Imágenes estáticas
del cono



Advertencias y
viento de superficie